

**1ère étape Château-d'Oex - Fribourg 165,7 km** **Mercredi 24 avril 2024**

Montée 2617 ▲ Temps prévu 3h 56min

Descente 2908 ▼ Moyenne horaire 42,0 km/h

altitude	Kilomètres		Lieu		Horaires (Heure locale)		
	du départ	de l'arrivée			Caravane	40,5 km/h	42,0 km/h

**Contrôle des signatures jusqu'à 13h15**




















Neutralisation 1,6 km	Château-d'Oex, Grand-Rue, à droite, Route de la Gare, à droite, Route de Saanen, giratoire, à gauche, Route des Mosses, départ après le pont, hauteur de la grange sur la droite	12:40	13:25	13:25	13:25
-----------------------	--	-------	-------	-------	-------

<b>D</b>	896	0.0	165.7	<b>Château-d'Oex</b>	Route du Col des Mosses	12:45	13:30	<b>13:30</b>	13:30
	974	0.9	164.8		bifurcation, à droite, Bulle - Les Moulins, îlot		13:31	<b>13:31</b>	13:31
	913	1.8	163.9	<b>Les Moulins</b>			13:32	<b>13:32</b>	13:32
	890	2.1	163.6		bifurcation, à droite, Saanen - Château-d'Oex		13:33	<b>13:32</b>	13:32
	931	3.8	161.9		bifurcation, à gauche, Route du Fragnolet		13:35	<b>13:35</b>	13:35
	933	4.0	161.7		bifurcation, tout droit, Village - Grand-Rue		13:35	<b>13:35</b>	13:35
	960	4.5	161.2	<b>Château-d'Oex</b>	passage sur la ligne de départ		13:36	<b>13:36</b>	13:36
	961	4.6	161.1		bifurcation, à droite, Toutes Directions, Rue de la Gare		13:36	<b>13:36</b>	13:36
	946	4.8	160.9		bifurcation, à droite, Aigle - Bulle, îlot		13:37	<b>13:36</b>	13:36
	929	5.4	160.3		giratoire, à gauche, Aigle - Les Mosses - L'Etivaz		13:38	<b>13:38</b>	13:37
	974	7.0	158.7		bifurcation, à droite, Bulle - Les Moulins, îlot		13:41	<b>13:41</b>	13:40
	913	8.0	157.7	<b>Les Moulins</b>			13:42	<b>13:42</b>	13:41
	890	8.3	157.4		bifurcation, tout droit, Bulle - Rossinière		13:42	<b>13:42</b>	13:41
	886	9.4	156.3		îlot		13:44	<b>13:43</b>	13:43
	914	10.4	155.3	<b>Rossinière</b>			13:45	<b>13:44</b>	13:44
	868	13.6	152.1	<b>La Tine</b>			13:49	<b>13:48</b>	13:47
	800	16.7	149.0	<b>Montbovon</b>			13:52	<b>13:51</b>	13:51
	797	16.9	148.8		passage à niveau		13:52	<b>13:52</b>	13:51












## 1ère étape Château-d'Oex - Fribourg 165,7 km

Mercredi 24 avril 2024

Montée 2617 ▲ Temps prévu 3h 56min  
 Descente 2908 ▼ Moyenne horaire 42,0 km/h

	Kilomètres			Lieu		Horaires (Heure locale)			
	altitude	du départ	de l'arrivée			Caravane	40,5 km/h	42,0 km/h	43,5 km/h
	794	16.9	148.8		<i>rails sur la droite sur 200m., rester sur la voie de gauche</i>	13:07	13:52	13:52	13:51
	765	20.6	145.1	<b>Albeuve</b>			13:57	13:56	13:55
	770	21.4	144.3	<b>Neirivue</b>			13:58	13:57	13:56
	756	23.0	142.7	<b>Villars-sous-Mont</b>			14:00	13:58	13:57
	758	23.2	142.5		<i>îlot</i>		14:00	13:59	13:58
	754	23.4	142.3		<i>4 îlots à suivre</i>	13:15	14:00	13:59	13:58
	714	26.8	138.9	<b>Enney</b>			14:04	14:03	14:02
	718	29.3	136.4	<b>Epagny</b>			14:07	14:06	14:04
	715	29.4	136.3		<i>giratoire, tout droit, Bulle - Broc, par la droite de la berme centrale</i>		14:07	14:06	14:04
	707	29.6	136.1		<i>giratoire, à droite, Jaunpass - Fribourg par Broc</i>		14:07	14:06	14:05
	699	30.0	135.7		<i>îlot</i>		14:08	14:06	14:05
	695	30.1	135.6	<b>Zone de déchets sur 500m.</b>			14:08	14:07	14:05
	690	30.8	134.9	<b>Prâ Dêrê</b>		<i>îlot</i>	14:09	14:08	14:06
	694	31.2	134.5		<i>giratoire, à droite, Fribourg - Jaun - Charmey</i>		14:10	14:08	14:07
	694	31.4	134.3		<i>giratoire, tout droit</i>		14:10	14:08	14:07
	718	31.8	133.9		<i>giratoire, tout droit, par la droite</i>		14:10	14:09	14:08
	727	32.6	133.1		<i>2 îlots à suivre</i>		14:12	14:10	14:09
	738	33.8	131.9		<i>bifurcation, à gauche, Fribourg, îlot</i>		14:13	14:12	14:10
	729	34.5	131.2	<b>Botterens</b>			14:14	14:13	14:11
	729	34.5	131.2		<i>9 îlots à suivre</i>		14:15	14:13	14:11
	733	35.5	130.2	<b>Villarbeney</b>			14:16	14:14	14:13
	732	37.8	127.9	<b>Villarvolard</b>			14:19	14:18	14:16
	724	39.2	126.5	<b>Corbières</b>			14:22	14:20	14:18
	723	39.3	126.4	<b>SPRINT</b>	<i>Corbières</i>		14:22	14:20	14:18
	719	39.5	126.2		<i>giratoire à gauche, par la gauche, Bulle - Au Village</i>		14:22	14:20	14:18
	695	40.4	125.3	<b>Les Echamps</b>			14:23	14:21	14:20
	724	42.4	123.3	<b>Echarlens</b>			14:26	14:24	14:22
	720	42.6	123.1		<i>bifurcation, à droite, Route du Village, îlot</i>		14:27	14:25	14:23
	717	43.4	122.4		<i>giratoire, à droite, Fribourg</i>		14:28	14:26	14:24
	706	44.1	121.6	<b>Vuippens</b>			14:29	14:27	14:25
	702	45.0	120.7		<i>bifurcation, à gauche, Romont - le Châtelard - Sorens</i>	13:45	14:30	14:28	14:26
	703	45.1	120.6	<b>Début GPM, 2 Sorens</b>	<i>4,36 km pente moy. 7,36% max. 15%</i>		14:30	14:28	14:26
	763	46.1	119.6	<b>Sorens</b>		<i>îlot</i>	14:33	14:31	14:29
	844	47.0	118.7		<i>rétrécissement</i>		14:36	14:34	14:31
	877	47.3	118.4		<i>îlot</i>		14:37	14:35	14:32
	1025	49.5	116.2	<b>GPM 2 Sorens</b>			14:43	14:41	14:38
	1010	51.5	114.2	<b>Le Châtelard</b>			14:45	14:43	14:40
	906	53.4	112.3		<i>rétrécissement</i>		14:47	14:45	14:42
	903	53.5	112.2		<i>bifurcation, à gauche, Romont</i>		14:47	14:45	14:42
	789	54.7	111.0	<b>Grangettes</b>			14:49	14:46	14:43
	783	54.9	110.8		<i>bifurcation, à droite, Fribourg - Massonnens</i>		14:49	14:46	14:43
	788	56.3	109.4	<b>Massonnens</b>			14:51	14:48	14:46
	761	57.3	108.4		<i>rétrécissement</i>		14:53	14:50	14:47
	678	58.8	106.9	<b>Fuyens</b>			14:56	14:52	14:50
	706	59.3	106.4		<i>bifurcation, à droite, Bulle</i>		14:56	14:53	14:50
	691	61.1	104.6	<b>Orsonnens</b>			14:59	14:56	14:53



1ère étape Château-d'Oex - Fribourg 165,7 km							Mercredi 24 avril 2024		
Montée		2617 ▲		Temps prévu 3h 56min					
Descente		2908 ▼		Moyenne horaire 42,0 km/h					
Kilomètres				Horaires (Heure locale)					
altitude	du départ	de l'arrivée	Lieu	Caravane					
				40,5 km/h	42,0 km/h	43,5 km/h			
695	61.2	104.5		2 îlots à suivre			15:00	14:56	14:53
782	63.0	102.7		bifurcation, tout droit, Fribourg - Bulle			15:03	14:59	14:56
782	64.0	101.7	<b>Villarlod</b>				15:04	15:01	14:58
	797	65.7	100.0	<b>Zone de déchets sur 500m.</b>			15:07	15:04	15:01
	829	66.4	99.3	<b>Vuisternens-en-Ogoz</b>			15:08	15:04	15:01
	827	66.5	99.2	îlot			15:08	15:05	15:01
	795	67.0	98.7	îlot			14:24	15:09	15:05
	779	67.2	98.5	giratoire, à gauche, par la gauche, Fribourg			15:09	15:05	15:02
	722	68.3	97.4	<b>Farvagny-le-Grand</b>			15:10	15:06	15:03
	700	68.7	97.0	giratoire, tout droit, par la gauche, Fribourg			15:10	15:07	15:03
	691	69.2	96.5	bifurcation, à gauche, Fribourg			15:11	15:07	15:04
	677	69.0	96.7	<b>Farvagny-le-Petit</b>			14:26	15:11	15:07
	698	70.4	95.3	bifurcation, à gauche, par la gauche, Fribourg, îlot			15:12	15:08	15:05
	690	71.8	93.9	bifurcation, à droite, Corpataux			15:14	15:10	15:07
	688	72.0	93.7	<b>Corpataux</b>			15:14	15:11	15:07
	688	72.3	93.4	rétrécissement				15:15	15:11
	688	72.4	93.3	ralentisseur			15:15	15:11	15:08
	688	72.4	93.3	rétrécissement			15:15	15:11	15:08
	687	72.5	93.2	bifurcation, tout droit, ralentisseur			15:15	15:11	15:08
	686	72.6	93.1	7 rétrécissements à suivre			15:15	15:12	15:08
	672	73.0	92.7	îlot, ralentisseur			15:16	15:12	15:09
	616	73.7	92.0	<b>La Tuffière</b>			15:17	15:13	15:09
	617	73.8	91.9	<b>Début GPM 3 Arconciel</b> 2,15 km pente moy. 5,95% max. 13%			15:17	15:13	15:09
	704	75.1	90.6	<b>Arconciel</b>			15:20	15:16	15:13
	734	75.6	90.1	bifurcation, à gauche, Fribourg - Ependes			15:22	15:18	15:14
	734	75.7	90.0	bifurcation, à gauche, Fribourg - Ependes			15:22	15:18	15:14
	745	76.0	89.7	<b>GPM 3 Arconciel</b>			15:23	15:19	15:15
	738	77.3	88.4	<b>Ependes</b>			15:24	15:20	15:16
	751	77.6	88.1	bifurcation, à gauche, Fribourg - Sales - Marly			15:25	15:21	15:17
	751	77.7	88.0	bifurcation, à droite, Fribourg - Marly			15:25	15:21	15:17
	698	78.4	87.3	<b>Sales</b>			15:26	15:22	15:18
	693	79.7	86.1	bifurcation, à gauche, Fribourg, îlot			15:28	15:24	15:20
	617	80.9	84.8	<b>Marly</b>			15:30	15:25	15:21
	617	81.0	84.7	giratoire, tout droit, par les 2 côtés, Fribourg			14:45	15:30	15:25
	625	81.6	84.1	giratoire, tout droit, par la gauche, Fribourg			15:31	15:26	15:22
	633	82.5	83.2	îlot			15:32	15:28	15:23
	635	82.8	82.9	giratoire, tout droit, Fribourg			15:32	15:28	15:24
	630	82.9	82.8	îlot			15:32	15:28	15:24
	631	83.2	82.5	giratoire, tout droit, Fribourg			15:33	15:28	15:24
	624	83.4	82.3	îlot			15:33	15:29	15:25
	616	84.0	81.7	<b>Fribourg</b>			15:34	15:30	15:25
	632	84.3	81.4	giratoire, tout droit, par la gauche, Plateau de Pérolles			15:34	15:30	15:26
	632	84.5	81.2	îlot			15:35	15:30	15:26
	632	84.6	81.1	îlot			15:35	15:30	15:26
	622	85.1	80.6	<b>Fribourg, 1er passage sur la ligne</b> Boulevard Pérolles			15:36	15:31	15:27
	622	85.4	80.4	bifurcation, à gauche, Rue Frédéric Chaillet			15:36	15:31	15:27

## 1ère étape Château-d'Oex - Fribourg 165,7 km

Mercredi 24 avril 2024

Montée 2617 ▲ Temps prévu 3h 56min  
 Descente 2908 ▼ Moyenne horaire 42,0 km/h
























	Kilomètres			Lieu	Caravane	Horaires (Heure locale)		
	altitude	du départ	de l'arrivée			40,5 km/h	42,0 km/h	43,5 km/h
	624	85.6	80.1	giratoire, à droite, Route des Arsenaux		15:36	15:32	15:28
	625	85.8	79.9	bifurcation, à droite, Rue des Pilettes		15:37	15:32	15:28
	622	86.0	79.7	bifurcation, à gauche, Boulevard Pérolles		15:37	15:32	15:28
	623	86.5	79.3	bifurcation, à droite, Basse Ville, Route Neuve		15:38	15:33	15:29
	596	86.9	78.8	îlot		15:38	15:34	15:29
	580	87.1	78.6	3 rétrécissements à suivre		15:38	15:34	15:30
	548	87.4	78.3	bifurcation, à droite, Rue de la Neuveville, rétrécissement		15:39	15:34	15:30
	534	87.8	77.9	Pont Saint-Jean, rétrécissement, ralentisseur		15:40	15:35	15:31
	539	88.0	77.7	bifurcation, à droite, Planche Supérieure	14:55	15:40	15:35	15:31
	539	88.0	77.7	<b>Début GPM 3 Lorette</b> 1,08 km, pente moy. 10,37% max. 20%		15:40	15:35	15:31
	644	89.0	76.7	Porte de Lorette, rétrécissement, Beau Chemin		15:42	15:37	15:33
	651	89.1	76.6	<b>GPM 3 Lorette</b> (50m. après la borne)		15:42	15:38	15:33
	652	89.2	76.5	6 rétrécissements à suivre		15:44	15:39	15:35
	653	89.4	76.3	bifurcation, à droite, Route du Lac Noir		15:43	15:39	15:34
	658	89.8	75.9	bifurcation, tout droit, Schwarzsee	14:59	15:44	15:39	15:35
	661	90.0	75.7	giratoire, tout droit, par la droite		15:44	15:40	15:35
	671	89.9	75.8	îlot		15:44	15:39	15:35
	700	90.7	75.0	<b>Römerswil</b>		15:45	15:41	15:36
	686	92.5	73.2	<b>Fromatt</b>		15:48	15:43	15:39
	718	94.1	71.6	<b>Tentlingen</b>		15:51	15:46	15:41
	734	94.5	71.2	bifurcation, tout droit, Schwarzsee		15:51	15:46	15:42
	748	95.3	70.4	<b>Giffers</b>		15:53	15:48	15:43
	761	95.7	70.0	bifurcation, à droite, Bulle - St.Silvester		15:53	15:48	15:43
	736	99.1	66.6	<b>Le Pafuet</b>		15:58	15:53	15:48
	742	100.0	65.7	<b>Le Mouret</b> <i>Direct TV</i>		15:59	15:54	15:49
	753	100.8	64.9	bifurcation, à gauche, Bulle		16:01	15:55	15:50
	754	101.3	64.4	giratoire, tout droit, Bulle - La Roche		16:01	15:56	15:51
	767	102.7	63.0	<b>Zone de déchets sur 500m.</b>		16:03	15:58	15:53
	792	104.1	61.6	2 îlots à suivre		16:05	16:00	15:55
	794	104.1	61.6	bifurcation, à droite, Rossens - Treyvaux		16:05	16:00	15:55
	792	105.6	60.1	<b>Treyvaux</b>		16:08	16:02	15:57
	786	105.7	60.0	3 îlots à suivre		16:08	16:02	15:57
	771	106.2	59.5	giratoire, tout droit, Rossens		16:08	16:03	15:57
	707	108.4	57.3	4 tunnels à suivre		16:12	16:06	16:00
	679	108.7	57.0	Barrage de Rossens		16:12	16:06	16:01
	714	109.9	55.8	<b>Rossens</b>		16:14	16:08	16:02
	708	110.1	55.6	bifurcation, à droite, Corpataux - Magnenens		16:14	16:08	16:03
	707	110.5	55.2	ralentisseur, rétrécissement		16:15	16:09	16:03
	680	112.3	53.4	<b>Corpataux</b>		16:17	16:11	16:06
	687	112.8	52.9	ralentisseur		16:18	16:12	16:06
	687	112.8	52.9	bifurcation, à droite		16:18	16:12	16:06
	686	112.9	52.8	7 rétrécissements à suivre		16:18	16:12	16:06
	672	113.3	52.4	îlot, ralentisseur		16:18	16:12	16:07
	616	113.9	51.8	<b>La Tuffière</b> bifurcation, à droite, Arconciel		16:19	16:13	16:08
	617	114.0	51.7	<b>Début GPM 3 Arconciel</b> 2,15 km pente moy. 5,95% max. 13%		16:19	16:13	16:08
	704	115.4	50.3	<b>Arconciel</b>		16:23	16:17	16:11



1ère étape Château-d'Oex - Fribourg 165,7 km							Mercredi 24 avril 2024		
Montée		2617 ▲		Temps prévu 3h 56min					
Descente		2908 ▼		Moyenne horaire 42,0 km/h					
Kilomètres				Horaires (Heure locale)					
altitude	du départ	de l'arrivée	Lieu		Caravane	40,5	42,0	43,5	
						km/h	km/h	km/h	
734	115.9	49.8		bifurcation, à gauche, Fribourg - Ependes		16:24	16:18	16:12	
734	116.0	49.7		bifurcation, à gauche, Fribourg - Ependes		16:24	16:18	16:12	
	745	116.2	49.5	<b>GPM 3 Arconciel</b>		16:25	16:19	16:13	
	738	117.6	48.1	<b>Ependes</b>		16:27	16:20	16:14	
	751	117.9	47.8			16:27	16:21	16:15	
	751	118.0	47.7			16:27	16:21	16:15	
	698	118.7	47.0	<b>Sales</b>		16:28	16:22	16:16	
	693	120.0	45.8			16:30	16:23	16:17	
	617	121.2	44.5	<b>Marly</b>		16:32	16:25	16:19	
	617	121.3	44.4			16:32	16:25	16:19	
	625	121.9	43.8		15:48	16:33	16:26	16:20	
	633	122.8	42.9			16:34	16:27	16:21	
	635	123.1	42.6			16:34	16:28	16:22	
	630	123.2	42.5			16:35	16:28	16:22	
	631	123.5	42.2			16:35	16:28	16:22	
	624	123.7	42.0		15:50	16:35	16:29	16:22	
	616	124.3	41.4	<b>Fribourg</b>		16:36	16:29	16:23	
	632	124.6	41.1			16:37	16:30	16:24	
	632	124.8	40.9			16:37	16:30	16:24	
	632	124.9	40.8			16:37	16:30	16:24	
	622	125.4	40.3	<b>Fribourg, 2ème passage sur la ligne</b>		16:38	16:31	16:25	
	622	125.7	40.1			16:38	16:31	16:25	
	624	125.9	39.8			16:38	16:32	16:25	
	625	126.1	39.6			16:39	16:32	16:26	
	622	126.3	39.4			16:39	16:32	16:26	
	623	126.8	39.0			16:40	16:33	16:26	
	596	127.2	38.5		15:55	16:40	16:33	16:27	
	580	127.4	38.3			16:40	16:34	16:27	
	548	127.7	38.0			16:41	16:34	16:28	
	534	128.1	37.6			16:41	16:35	16:28	
	539	128.3	37.4			16:42	16:35	16:29	
	539	128.3	37.4	<b>Début GPM 3 Lorette</b>		16:42	16:35	16:29	
	644	129.3	36.4			16:44	16:37	16:31	
	651	129.4	36.3	<b>GPM3 Lorette</b>		16:44	16:37	16:31	
	652	129.5	36.2			16:46	16:39	16:32	
	653	129.7	36.0			16:45	16:38	16:32	
	658	130.1	35.6			16:46	16:39	16:32	
	661	130.3	35.4			16:46	16:39	16:33	
	671	130.2	35.5			16:46	16:39	16:32	
	700	131.0	34.7	<b>Römerswil</b>		16:47	16:40	16:34	
	686	132.8	32.9	<b>Fromatt</b>		16:50	16:43	16:36	
	718	134.4	31.3	<b>Tentlingen</b>		16:53	16:45	16:39	
	734	134.8	30.9			16:53	16:46	16:39	
	748	135.6	30.1	<b>Giffers</b>		16:54	16:47	16:40	
	761	136.0	29.7			16:55	16:48	16:41	
	736	139.4	26.3	<b>Le Pafuet</b>		17:00	16:52	16:45	

**1ère étape Château-d'Oex - Fribourg 165,7 km** **Mercredi 24 avril 2024**

 Montée 2617 ▲ Temps prévu 3h 56min  
 Descente 2908 ▼ Moyenne horaire 42,0 km/h

Kilomètres			Horaires (Heure locale)					
altitude	du départ	de l'arrivée	Lieu	Caravane	40,5 km/h	42,0 km/h	43,5 km/h	
742	140.3	25.4	<b>Le Mouret</b>		17:01	16:53	16:46	
	742	140.4	<b>SPRINT</b>	<i>Le Mouret</i>		17:01	16:53	16:46
	753	141.1		<i>bifurcation, à gauche, Bulle</i>		17:02	16:54	16:47
	754	141.6		<i>giratoire, tout droit, Bulle - La Roche</i>		17:03	16:55	16:48
	767	143.0	<b>Zone de déchets sur 500m.</b>			17:05	16:57	16:50
	792	144.4		<i>2 îlots à suivre</i>		17:07	16:59	16:52
	794	144.4		<i>bifurcation, à droite, Rossens - Treyvaux</i>		17:07	16:59	16:52
	792	145.9	<b>Treyvaux</b>	16:24	17:09	17:01	16:54	
	786	146.0		<i>3 îlots à suivre</i>		17:09	17:01	16:54
	771	146.5		<i>giratoire, tout droit, Rossens</i>		17:10	17:02	16:54
	707	148.7		<i>4 tunnels à suivre</i>		17:13	17:05	16:57
	679	149.0		<i>Barrage de Rossens</i>		17:13	17:05	16:58
	714	150.2	<b>Rossens</b>	16:30	17:15	17:07	16:59	
	708	150.4		<i>bifurcation, à droite, Corpataux - Magnenens</i>		17:15	17:07	16:59
	707	150.8		<i>ralentisseur, rétrécissement</i>		17:15	17:07	17:00
	680	152.6	<b>Corpataux</b>		17:18	17:10	17:02	
	687	153.1		<i>ralentisseur</i>		17:19	17:10	17:03
	687	153.1		<i>bifurcation, à droite</i>		17:19	17:10	17:03
	686	153.2		<i>7 rétrécissements à suivre</i>		17:19	17:11	17:03
	672	153.6		<i>îlot, ralentisseur</i>		17:19	17:11	17:03
	616	154.3	<b>La Tuffière</b>		17:20	17:12	17:04	
	617	154.4	<b>Début GPM 3 Arconciel</b>	<i>2,15 km pente moy. 5,95% max. 13%</i>		17:20	17:12	17:04
	704	155.7	<b>Arconciel</b>		17:23	17:15	17:07	
	734	156.2		<i>bifurcation, à gauche, Fribourg - Ependes</i>		17:24	17:16	17:08
	734	156.3		<i>bifurcation, à gauche, Fribourg - Ependes</i>		17:24	17:16	17:08
	745	156.6	<b>GPM 3 Arconciel</b>	16:40	17:25	17:17	17:09	
	738	157.9	<b>Ependes</b>		17:26	17:18	17:10	
	751	158.2		<i>bifurcation, à gauche, Fribourg - Sales - Marly</i>		17:27	17:18	17:10
	751	158.3		<i>bifurcation, à droite, Fribourg - Marly</i>		17:27	17:18	17:11
	698	159.0	<b>Sales</b>		17:28	17:19	17:11	
	693	160.3		<i>bifurcation, à gauche, Fribourg, îlot</i>		17:29	17:21	17:13
	617	161.5	<b>Marly</b>		17:31	17:22	17:14	
	617	161.6		<i>giratoire, tout droit, par les 2 côtés, Fribourg</i>		17:31	17:22	17:14
	625	162.2		<i>giratoire, tout droit, par la gauche, Fribourg</i>		17:31	17:23	17:15
	633	163.1		<i>îlot</i>		17:32	17:24	17:16
	635	163.4		<i>giratoire, tout droit, Fribourg</i>		17:32	17:24	17:16
	630	163.5		<i>îlot</i>		17:33	17:24	17:16
	631	163.8		<i>giratoire, tout droit, Fribourg</i>		17:33	17:24	17:16
	624	164.0		<i>îlot</i>		17:33	17:24	17:16
	616	164.6	<b>Fribourg</b>	16:49	17:34	17:25	17:17	
	632	164.9		<i>giratoire, tout droit, par la gauche, Plateau de Pérolles</i>		17:34	17:25	17:17
	632	165.1		<i>îlot</i>		17:34	17:26	17:17
	632	165.2		<i>îlot</i>		17:34	17:26	17:18
	622	165.7	<b>Fribourg, Arrivée</b>		17:35	17:26	17:18	