

2ème étape Fribourg - Salvan/Les Marécottes 171.02 km

Jeudi 25 avril 2024

Montée 2733 ▲ Temps prévu 4h 16min

Descente 2367 ▼ Moyenne horaire 40.0km/h

altitude	Kilomètres		Lieu	Horaires (Heure locale)		
	du départ	de l'arrivée		Caravane	38.5 km/h	40.0 km/h

Contrôle des signatures jusqu'à 12h40

DN	Neutralisation 5,2 km			Fribourg, Place du Fair-Play, à gauche, chemin St-Léonard, à gauche, Route du Château, girtoire, tout droit, Route d'Agy, giratoire, à gauche, Route de Morat, tunnel, giratoire, à gauche, Pont de la Poya, à droite, Route de Berne, giratoire, tout droite, Route de Bourguillon, Bourguillon, giratoire, tout droit, Route du Lac Noir.				12:05	12:50	12:50	12:50
	D	691	0,0	171,0	Départ, Route du Lac Noir	Römerswil, hauteur réservoir	12:15	13:00	13:00	13:00	
		699	0,3	170,7	Römerswil			13:00	13:00	13:00	
		688	2,2	168,8	Fromatt			13:03	13:03	13:03	
		721	3,7	167,3	Tentlingen			13:05	13:05	13:05	
		748	4,9	166,1	Giffers			13:07	13:07	13:07	
		761	5,3	165,7		bifurcation à droite, Bulle - St.-Sylvestre		13:08	13:07	13:07	
		736	8,7	162,3	Le Pafuet			13:13	13:12	13:12	
		742	9,6	161,4	Le Mouret			13:14	13:14	13:13	
		753	10,4	160,6		bifurcation à droite, Fribourg		13:15	13:15	13:14	
	↻	756	10,7	160,3		giratoire, à gauche, par la gauche, Ependes - Ferpicloz		13:16	13:15	13:15	
		764	11,0	160,0		bifurcation, à gauche		13:16	13:16	13:15	
		767	11,1	159,9		bifurcation, à droite		13:16	13:16	13:15	
		770	11,2	159,8		rétrécissement		13:17	13:16	13:15	
		750	12,3	158,7	Ependes		12:33	13:18	13:18	13:17	
		751	12,8	158,2		bifurcation à gauche, Treyvaux - Arconciel		13:19	13:18	13:18	
		742	14,1	156,9	Arconciel			13:21	13:20	13:20	
		732	14,7	156,3		ilot		13:22	13:21	13:20	
		734	14,7	156,3		bifurcation à droite, Corpataux		13:22	13:21	13:20	
		587	16,7	154,3	La Tuffière			13:25	13:24	13:23	

2ème étape Fribourg - Salvan/Les Marécottes 171.02 km

Jeudi 25 avril 2024

Montée 2733 ▲ Temps prévu 4h 16min

Descente 2367 ▼ Moyenne horaire 40.0km/h











altitude	Kilomètres		Lieu	Caravane	Horaires (Heure locale)		
	du départ	de l'arrivée			38.5 km/h	40.0 km/h	41.5 km/h
617	16,8	154,2			13:25	13:24	13:23
			<i>bifurcation à gauche, Corpataux</i>				
659	17,2	153,8	Corpataux		13:26	13:25	13:24
672	17,5	153,5		<i>îlot</i>	12:40	13:26	13:25
 680	17,6	153,4				13:26	13:25
			<i>7 rétrécissements à suivre</i>				
 687	17,9	153,1				13:27	13:26
			<i>2 ralentisseurs à suivre + rétrécissement</i>				
689	18,7	152,3			13:28	13:27	13:26
			<i>bifurcation tout droit, Magnedens - Posat</i>				
710	19,0	152,0	Magnedens		13:28	13:27	13:26
712	19,1	151,9			13:29	13:27	13:26
			<i>rétrécissement</i>				
700	19,5	151,5			13:29	13:28	13:27
			<i>bifurcation à droite, Posat</i>				
680	21,1	149,9	Posat		13:32	13:30	13:29
			<i>îlot</i>				
 674	21,4	149,6				13:32	13:31
			<i>4 rétrécissements à suivre</i>				
646	21,8	149,2		<i>îlot</i>	13:33	13:31	13:30
678	22,9	148,1	Grenilles		13:34	13:33	13:32
675	23,0	148,0			13:34	13:33	13:32
			<i>bifurcation à droite, Estavayer-le-Gibloux - Romont</i>				
674	24,1	146,9	Estavayer-le-Gibloux		13:36	13:35	13:34
669	24,5	146,5			13:37	13:35	13:34
			<i>bifurcation à droite, Rte d'Autigny</i>				
669	25,9	145,1	Autigny		13:39	13:37	13:36
			<i>3 ralentisseurs à suivre</i>				
685	26,3	144,7			13:39	13:38	13:37
			<i>bifurcation tout droit, Romont - Chénens</i>				
688	27,4	143,6	Chénens		13:41	13:40	13:38
696	28,0	143,0			13:42	13:40	13:39
			<i>bifurcation tout droit, Corserey - Lentigny</i>				
710	29,5	141,5	Lentigny		13:44	13:43	13:41
 721	30,2	140,8				13:45	13:44
			<i>bifurcation à gauche, Payerne - Corserey</i>				
675	31,5	139,5	Corserey		13:47	13:46	13:44
658	32,2	138,8			13:48	13:47	13:45
			<i>bifurcation à gauche, par la gauche, Romont</i>				
667	34,1	136,9	Torny-le-Grand		13:51	13:49	13:48
714	36,8	134,2	Châtonnaye		13:55	13:53	13:51
 692	37,3	133,7				13:56	13:54
			<i>giratoire, tout droit, Romont</i>	13:09			
682	37,8	133,2			13:57	13:55	13:53
			<i>bifurcation à gauche, par la gauche, Romont</i>				
681	37,9	133,1	Sédeilles		13:57	13:55	13:53
 682	38,1	132,9				13:57	13:55
			<i>ralentisseur</i>				
 689	38,3	132,7				13:58	13:56
			<i>ralentisseur</i>				
720	39,5	131,5	Rossens		14:00	13:57	13:55
721	39,9	131,1			14:00	13:58	13:56
			<i>bifurcation tout droit, Romont</i>				
721	39,9	131,1			14:00	13:58	13:56
			<i>îlots</i>				
 724	40,0	131,0				14:00	13:58
			<i>rétrécissement</i>				
 725	40,2	130,8	Zone de déchets sur 500m		14:01	13:58	13:56
696	43,7	127,3	Romont		14:06	14:03	14:01
 694	44,1	126,9				14:07	14:04
			<i>giratoire, à gauche, par la gauche, Fribourg</i>				
692	44,9	126,1			14:08	14:05	14:03
			<i>îlot</i>				
 692	45,0	126,0				14:08	14:05
			<i>giratoire, tout droit, par les 2 côtés, Fribourg</i>				
692	45,1	125,9			14:08	14:06	14:03
			<i>îlot</i>				
691	47,6	123,4	Villaz-St-Pierre		14:12	14:09	14:07
 689	47,7	123,3				14:12	14:09
			<i>giratoire, par la droite, Bulle - Orsonnens</i>				
686	48,3	122,7	Fuyens		14:13	14:10	14:08
690	50,5	120,5	Orsonnens		14:16	14:13	14:11
696	50,6	120,4			14:16	14:14	14:11
			<i>2 îlots à suivre</i>				
783	52,5	118,5			14:19	14:16	14:14
			<i>bifurcation, à gauche, Bulle - Fribourg</i>				
782	53,4	117,6	Villarlod	13:33	14:21	14:18	14:15
830	55,8	115,2	Vuisternens-en-Ogoz		14:25	14:21	14:18
827	55,9	115,1			14:25	14:22	14:19
			<i>îlot</i>				

2ème étape Fribourg - Salvan/Les Marécottes 171.02 km

Jeudi 25 avril 2024

Montée 2733 ▲ Temps prévu 4h 16min

Descente 2367 ▼ Moyenne horaire 40.0km/h

	Kilomètres			Lieu	Horaires (Heure locale)			
	altitude	du départ	de l'arrivée		Caravane	38.5 km/h	40.0 km/h	41.5 km/h
	795	56,4	114,6		ilot	14:25	14:22	14:19
	779	56,6	114,4		giratoire, à droite, par la droite, Bulle	14:26	14:23	14:20
	758	58,8	112,2		bifurcation, à droite, Bulle	13:41	14:29	14:26
	747	59,4	111,6	Le Bry	ilot	14:30	14:27	14:24
	745	59,4	111,6		rétrécissement		14:30	14:27
	741	60,0	111,0		ilot		14:31	14:28
	747	60,2	110,8		ilot	14:31	14:28	14:25
	748	60,8	110,2		ilot	14:32	14:29	14:26
	737	62,3	108,7	La Cantine		14:35	14:31	14:28
	708	63,8	107,2		ilot	14:37	14:33	14:30
	705	64,2	106,8		ilot	14:38	14:34	14:31
	706	65,9	105,1	Vuippens		14:40	14:36	14:33
	717	67,1	103,9		giratoire, à gauche, par la gauche, Echarlens	14:42	14:38	14:35
	716	67,2	103,8	Echarlens		14:42	14:38	14:35
	720	67,9	103,1		bifurcation, à gauche, par la gauche, Rte de Corbières	14:43	14:39	14:36
	683	69,8	101,2	Les Echamps		14:46	14:42	14:38
	711	70,4	100,6	Corbières		14:47	14:43	14:39
	719	70,9	100,1		giratoire, à droite, Jaun - Charmey - Broc	14:48	14:44	14:40
	724	71,2	99,8	Zone de déchets sur 500m		14:48	14:44	14:40
	734	72,2	98,8	Villarvolard		14:50	14:46	14:42
	738	74,1	96,9	Villarbeney		14:53	14:48	14:45
	739	74,9	96,1	Botterens		14:54	14:50	14:46
	743	75,3	95,7		9 îlots à suivre	14:55	14:50	14:46
	738	76,6	94,4		bifurcation, à droite, Bulle - Broc	14:56	14:52	14:48
	727	77,5	93,5	Broc	rétrécissement	14:58	14:53	14:49
	729	77,6	93,4		2 îlots à suivre	14:58	14:54	14:49
	718	78,3	92,7		giratoire, à gauche, par la gauche	14:59	14:55	14:50
	694	78,7	92,3		giratoire, tout droit, par les 2 côtés	15:00	14:55	14:51
	696	78,9	92,1		giratoire, à gauche, par la gauche, Château-d'Oex - Gruyères	14:10	15:00	14:55
	689	79,3	91,7		ilot	15:01	14:56	14:52
	698	80,0	91,0	Epagny		15:02	14:57	14:53
	699	80,1	90,9		ilot	15:02	14:57	14:53
	707	80,5	90,5		giratoire, à gauche, par la gauche, Château-d'Oex	15:02	14:58	14:54
	715	80,7	90,3		giratoire, à gauche, par la gauche de la berme, Château-d'Oex	15:03	14:58	14:54
	720	83,1	87,9	Enney		15:06	15:02	14:57
	720	83,2	87,8	SPRINT		15:07	15:02	14:57
	739	86,2	84,8	Villars-sous-Mont		15:11	15:06	15:02
	743	86,5	84,5		5 îlots à suivre	15:12	15:07	15:02
	750	87,9	83,1	Neirivue		15:14	15:09	15:04
	769	89,3	81,7	Albeuve		15:16	15:11	15:06
	794	93,1	77,9	Montbovon		15:22	15:16	15:11
	794	93,2	77,8		rails, rester sur la voie de droite		15:22	15:16
	794	93,3	77,7		passage à niveau		15:22	15:17
	862	96,5	74,5	La Tine			15:27	15:21
	911	99,4	71,6	Rossinière			15:31	15:25
	886	100,9	70,1		ilot	15:33	15:28	15:22
	885	101,6	69,4	Les Moulins		15:35	15:29	15:23
	890	102,1	68,9		bifurcation, à droite, Aigle - Les Mosses	14:45	15:35	15:29
	893	102,1	68,9	Début GPM 2 Les Mosses	13,35 km, pente moy.4,1%, max.11%	15:35	15:29	15:24
	913	102,3	68,7	Zone de déchets 500m		15:36	15:30	15:24

2ème étape Fribourg - Salvan/Les Marécottes 171.02 km

Jeudi 25 avril 2024

Montée 2733 ▲ Temps prévu 4h 16min

Descente 2367 ▼ Moyenne horaire 40.0km/h

	Kilomètres			Lieu	Horaires (Heure locale)			
	altitude	du départ	de l'arrivée		Caravane	38.5 km/h	40.0 km/h	41.5 km/h
	974	103,3	67,7	<i>bifurcation, à droite, Aigle - Les Mosses</i>		15:38	15:32	15:27
	1138	108,7	62,3	L'Etivaz	Direct TV	15:52	15:45	15:39
	1139	109,0	62,0	<i>rétrécissement</i>		15:52	15:46	15:40
	1385	112,6	58,4	La Lécherette		16:01	15:55	15:48
	1444	115,2	55,8	GPM 2 Les Mosses		16:08	16:01	15:54
	1445	115,8	55,2	Col des Mosses		16:09	16:01	15:55
	1364	117,9	53,1	La Comballaz		16:11	16:04	15:57
	1076	122,2	48,8	<i>bifurcation à droite, Aigle</i>		16:15	16:08	16:01
	958	123,9	47,1	<i>bifurcation, à gauche, Aigle</i>		16:17	16:09	16:03
	818	127,7	43,3	<i>galerie couverte sur 500m</i>		16:21	16:13	16:06
	428	133,6	37,4	Aigle		16:27	16:19	16:12
	425	133,7	37,3	<i>traversée de rails, rester sur la voie de droite</i>		16:27	16:19	16:12
	423	133,8	37,2	<i>bifurcation, à droite, Avenue des Glariers</i>		16:27	16:19	16:12
	417	134,1	36,9	<i>giratoire, tout droit, par la droite, Avenue des Glariers</i>		16:27	16:20	16:12
	414	134,4	36,6	<i>bifurcation, à gauche, Les Glariers</i>	15:35	16:28	16:20	16:13
	411	134,5	36,5	<i>bifurcation, à gauche, Chemin Pré Yonnet</i>		16:28	16:20	16:13
	398	135,0	36,0	<i>îlot</i>		16:29	16:21	16:14
	401	135,3	35,7	<i>giratoire, à droite, Rte d'Evian</i>		16:29	16:21	16:14
	398	135,4	35,6	<i>îlot</i>		16:29	16:21	16:14
	396	135,6	35,4	<i>îlot</i>		16:30	16:22	16:14
	385	135,7	35,3	<i>bifurcation à gauche, par la gauche de la berme, Martigny - Bex</i>		16:30	16:22	16:15
	410	138,3	32,7	<i>giratoire + passage à niveau, par la gauche, Bex - Martigny</i>		16:33	16:25	16:18
	401	139,6	31,4	<i>giratoire, tout droit, Bex - Martigny</i>		16:35	16:27	16:19
	401	140,0	31,0	<i>giratoire, tout droit, par les 2 côtés, Martigny - Bex</i>		16:35	16:27	16:20
	401	140,2	30,8	<i>passage à niveau</i>		16:35	16:27	16:20
	402	140,3	30,7	Zone de déchets sur 500m		16:36	16:27	16:20
	423	143,1	27,9	<i>berme centrale, par les 2 côtés</i>		16:40	16:31	16:24
	417	143,3	27,7	Bex		16:40	16:32	16:24
	412	143,9	27,1	<i>giratoire, tout droit, par les 2 côtés</i>		16:41	16:32	16:25
	412	143,9	27,1	<i>passage à niveau</i>		16:41	16:32	16:25
	412	144,4	26,6	<i>giratoire, tout droit, par les 2 côtés, Martigny - St-Maurice</i>		16:41	16:33	16:25
	417	144,9	26,1	<i>giratoire, tout droit, par les 2 côtés, Martigny - St-Maurice</i>		16:42	16:34	16:26
	408	147,9	23,1	St-Maurice		16:47	16:38	16:30
	408	148,0	23,0	<i>giratoire, tout droit, par les 2 côtés, Brig - Sion - Martigny</i>		16:47	16:38	16:30
	408	148,3	22,7	<i>îlot</i>		16:47	16:39	16:31
	415	148,6	22,4	<i>berme centrale, par les 2 côtés</i>		16:48	16:39	16:31
	422	148,9	22,1	<i>îlot, par la droite</i>		16:48	16:39	16:31
	422	148,9	22,1	<i>giratoire, à droite, par la droite, Mex - Epinassey</i>		16:48	16:39	16:31
	420	149,0	22,0	<i>bifurcation, à gauche, Stand Vérolliez</i>		16:48	16:40	16:32
	420	149,5	21,5	Epinassey		16:49	16:40	16:32
	434	150,5	20,5	<i>bifurcation, par la droite</i>		16:50	16:42	16:34
	451	153,6	17,4	<i>berme centrale, par les 2 côtés</i>		16:55	16:46	16:38
	451	153,8	17,2	<i>berme centrale, par les 2 côtés</i>		16:55	16:46	16:38
	449	154,3	16,7	<i>giratoire, tout droit, par les 2 côtés, Brig - Sion - Martigny</i>		16:56	16:47	16:39
	451	157,1	13,9	<i>îlot</i>		17:00	16:51	16:43
	451	157,4	13,6	Vernayaz	16:06	17:00	16:51	16:43
	451	157,8	13,2	<i>berme centrale, par les 2 côtés</i>		17:01	16:52	16:43
	451	158,3	12,7	<i>rétrécissement</i>		17:02	16:53	16:44
	451	160,4	12,5	SPRINT		17:02	16:53	16:44
	451	161,0	10,0	Zone de déchets sur 500m		17:06	16:56	16:48

2ème étape Fribourg - Salvan/Les Marécottes 171.02 km

Jeudi 25 avril 2024

Montée 2733 ▲ Temps prévu 4h 16min

Descente 2367 ▼ Moyenne horaire 40.0km/h

altitudo	Kilomètres		Lieu		Horaires (Heure locale)			
	du départ	de l'arrivée			Caravane	38.5 km/h	40.0 km/h	41.5 km/h
451	161,5	9,5	Martigny		17:06	16:57	16:48	
464	162,1	8,9		<i>bifurcation, à droite, Salvan - Les Marécottes</i>	17:07	16:58	16:49	
464	162,5	8,5	Début GPM 2 Les Marécottes	<i>7,77 km , pente moy.7,3%, max.16%</i>	17:08	16:59	16:50	
620	164,9	6,1		<i>tunnel, long. 500m</i>	17:13	17:04	16:55	
906	168,7	2,3	Salvan		17:21	17:11	17:02	
913	168,9	2,1		<i>2 îlots à suivre</i>	17:22	17:12	17:03	
932	169,2	1,8		<i>traversée étroite</i>	17:22	17:13	17:03	
1027	170,5	0,5	GPM 2 Les Marécottes		17:25	17:15	17:06	
1060	171,0	0,0	Arrivée, Salvan - Les Marécottes	Rue Principale	16:31	17:26	17:16	17:06